CONFIGURAÇÃO P/ PLOTAGEM		
Nº DA COR	Nº DA PENA	ESP. DA PENA
1	7	0.90
2	7	0.10
3	7	0.40
4	7	0.70
5	7	0.50
6	7	0.20
7	7	0.25
9	9	0.20
20	1	0.20
21	7	0.15
30	7	0.30
100	3	0.30
150	5	0.25
170	5	0.50
252	252	0.20
ESC. P/ PLOTAR 1=2		

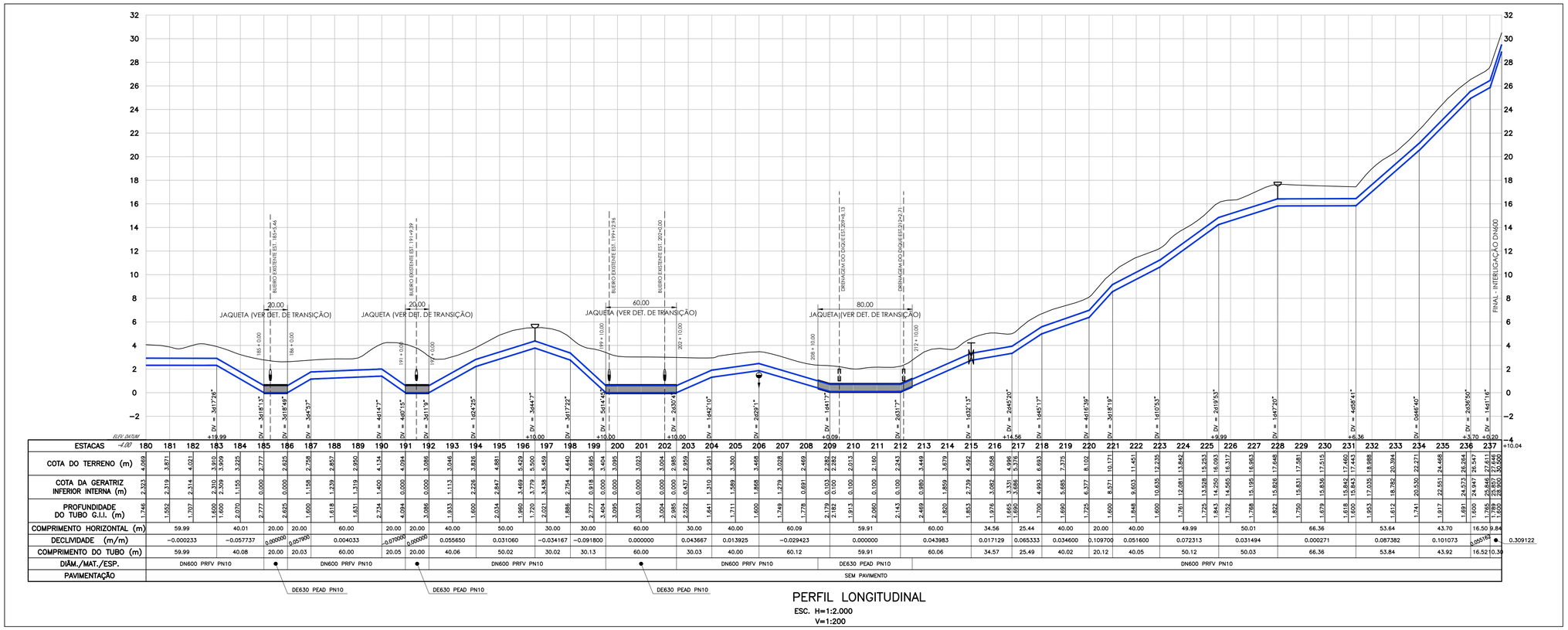

ESTACAS	180	181	182	183	184	185	186	187	188	189	190	191	192	193	194	195	196	197	198	199	200	201	202	203	204	205	206	207	208	209	210	211	212	213	214	215	216	217	218	219	220	221	222	223	224	225	226	227	228	229	230	231	232	233	234	235	236	237
COTA DO TERRENO (m)	4.069	3.871	4.021	3.816	3.909	3.225	2.777	2.625	2.798	2.857	2.950	4.134	4.094	3.086	3.046	3.826	4.881	5.429	5.500	5.459	4.440	3.695	3.454	3.095	3.023	3.004	2.989	2.959	2.951	3.350	3.488	3.028	2.469	2.882	2.013	2.160	2.243	3.449	3.679	4.592	5.058	4.998	4.993	5.685	7.375	8.102	10.171	11.451	12.235	13.842	15.283	16.093	16.317	16.863	17.648	17.581	17.515	17.460	17.443	18.988	20.394	22.271	24.468	26.264	28.547	29.615	30.550
COTA DA GERATRIZ INFERIOR INTERNA (m)	2.323	2.319	2.314	2.310	2.309	1.155	0.000	0.000	1.158	1.239	1.319	1.400	0.000	0.000	1.113	2.226	2.847	3.469	3.779	3.438	2.754	0.918	0.000	0.000	0.000	0.000	0.000	0.437	1.310	1.589	1.868	1.279	0.691	0.103	0.100	0.100	0.100	0.980	1.859	2.739	3.092	3.331	4.993	6.685	7.375	6.377	8.571	9.603	10.635	12.081	13.508	14.250	14.585	15.195	15.826	15.831	15.836	15.840	15.843	17.035	18.782	20.530	22.551	24.571	24.947	28.905
PROFUNDIDADE DO TUBO G.I.I. (m)	1.746	1.552	1.707	1.600	1.600	2.070	2.777	2.625	1.600	1.618	1.631	2.734	4.094	3.086	1.933	1.600	2.034	1.960	1.720	2.021	1.886	2.777	3.454	3.095	3.023	3.004	2.989	2.922	1.641	1.711	1.600	1.749	1.778	2.179	2.182	1.913	2.060	2.143	2.469	1.820	1.853	1.976	1.965	1.700	1.690	1.725	1.600	1.548	1.600	1.761	1.728	1.843	1.752	1.788	1.822	1.750	1.679	1.618	1.600	1.953	1.612	1.741	1.917	1.691	1.600	1.785	1.600

COMPRIMENTO HORIZONTAL (m)		59.99		40.01		20.00	20.00		60.00			20.00	20.00		40.00		50.00		30.00	30.00		60.00		30.00	40.00		60.09			59.91			60.00			34.56	25.44		40.00	20.00		40.00			49.99			50.01			66.36			53.64			43.70		16.50	9.84
DECLIVIDADE (m/m)			−0.000233		−0.057737	0.000000	0.057800		0.004033			−0.070000	0.000000		0.055650		0.031060		−0.034167	−0.091800		0.000000			0.043667	0.013925		−0.029423			0.000000			0.043983			0.017129	0.065333		0.034600	0.109700		0.051600			0.072313			0.031494			0.000271			0.087382			0.101073		0.055164	0.309122
COMPRIMENTO DO TUBO (m)		59.99		40.08		20.00	20.03		60.00			20.05	20.00		40.06		50.02		30.02	30.13		60.00			30.03	40.00		60.12			59.91			60.06			34.57	25.49		40.02	20.12		40.05			50.12			50.03			66.36			53.84			43.92		16.52	10.39
DIÂM./MAT./ESP.		DN600 PRFV PN10							DN600 PRFV PN10						DN600 PRFV PN10										DN600 PRFV PN10																																				
PAVIMENTAÇÃO																																																										

DE630 PEAD PN10 — DE630 PEAD PN10 — DE630 PEAD PN10

PERFIL LONGITUDINAL

ESC. H=1:2.000
V=1:200

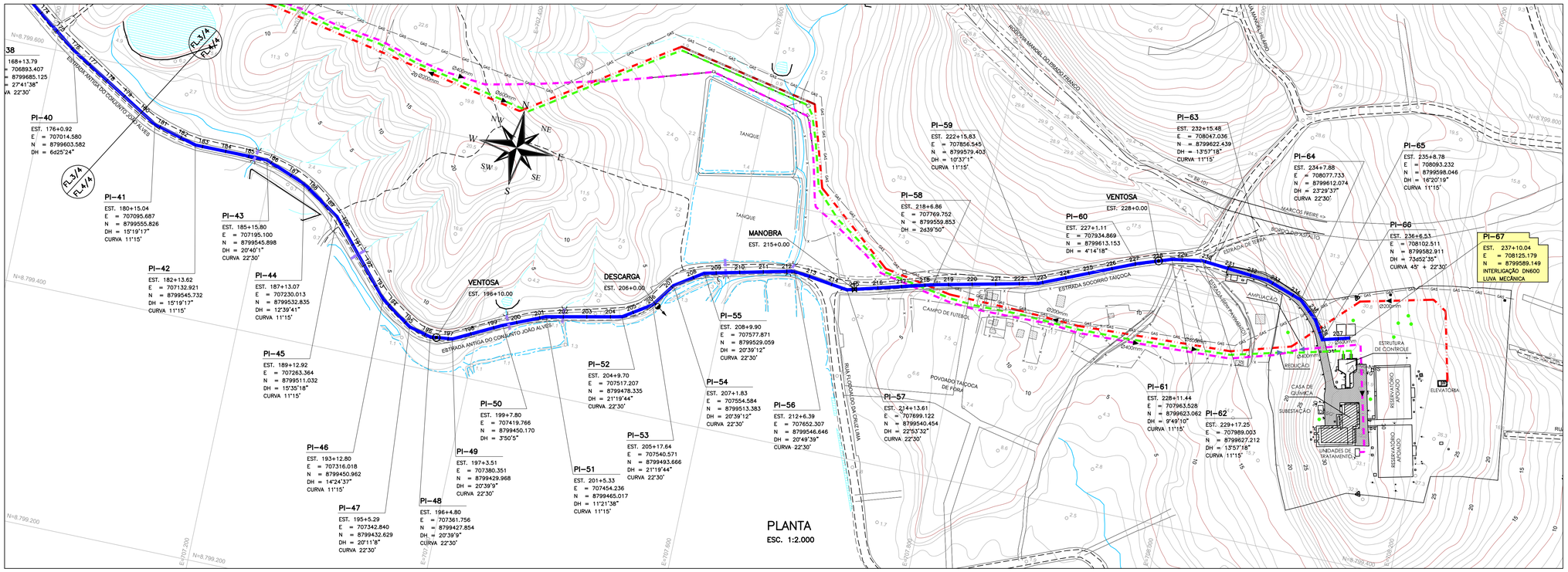

PLANTA

ESC. 1:2.000

LEGENDA EM PERFIL

- TERRENO NATURAL
- ADUTORA PROJETADA
- VENTOSA PROJETADA
- DESCARGA PROJETADA
- REGISTRO DE MANOBRA PROJETADO
- BOOSTER PROJETADO

LEGENDA EM PLANTA

- ADUTORA PROJETADA (INTERLIGAÇÃO SÃO FRANCISCO - OVIÊDO TEIXEIRA)
- ADUTORA EXISTENTE (SÃO FRANCISCO)
- ADUTORA EXISTENTE (IBIURA)
- ADUTORA EXISTENTE (INTERLIGAÇÃO SÃO FRANCISCO - STAND PIPE)
- ADUTORA EXISTENTE (INTERLIGAÇÃO SÃO FRANCISCO - OVIÊDO TEIXEIRA)
- ADUTORA EXISTENTE (STAND PIPE - OVIÊDO TEIXEIRA)
- ADUTORA EXISTENTE (OVIÊDO TEIXEIRA - R11)
- DRENAGEM NATURAL POR BUEIRO
- VENTOSA PROJETADA
- DESCARGA PROJETADA
- REGISTRO DE MANOBRA PROJETADO

DETALHE DA JAQUETA

SEM ESCALA

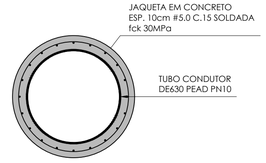

ARTICULAÇÃO

FL. 4/4

Nº	DATA	REVISÃO	EXECUTADO POR	APROVADO POR	DESO ACEITO	DESO DATA	DESENHO DE REFERÊNCIA TÍTULO	DESENHO DE REFERÊNCIA NÚMERO
00	AGOSTO/23	EMISSÃO INICIAL	M.T.C. / JOSÉ JORGE					

NOTAS

1 – DIMENSÕES E COTAS EM METRO, SALVO INDICAÇÃO CONTRÁRIA.
2 – ESTAQUEAMENTO DE 20 EM 20 METROS.
3 – BASE CARTOGRÁFICA – SIRGAS 2000.

DESO
VISTO E ACEITO
ESTA ACEITAÇÃO NÃO ISENTA A CONTRATADA DAS RESPONSABILIDADES E OBRIGAÇÕES CONTIDAS NO CONTRATO

ANALISADO
APROVADO
VISTO

EXECUTADO POR

DESENHO	TATIANA LOPES	AGO/2023
PROJETO	M.T.C. / JOSÉ JORGE	AGO/2023
APROVADO	ASSINATURA	AGO/2023
	NOME	CREA

DESO COMPANHIA DE SANEAMENTO DE SERGIPE

SISTEMA DE ABASTECIMENTO DE ÁGUA DA GRANDE ARACAJU – DERIVAÇÃO ADU. SÃO FRANCISCO/ETA OVIÊDO TEIXEIRA

ADUTORA DE ÁGUA BRUTA – PROJETO HIDRÁULICO

PLANTA E PERFIL – ESTACAS 180 A 237+10,04

REVISÃO	ESCALA	Nº DESO	Nº FIRMA
0	INDICADA	PC-23-120	