CONFIGURAÇÃO P/ PLOTAGEM		
Nº DA COR	Nº DA PENA	ESP. DA PENA
1	7	0.90
2	7	0.10
3	7	0.40
4	7	0.70
5	7	0.50
6	7	0.20
7	7	0.25
9	9	0.20
20	1	0.20
21	7	0.15
30	7	0.30
100	3	0.30
150	5	0.25
170	5	0.50
252	252	0.20
ESC. P/ PLOTAR 1=2		

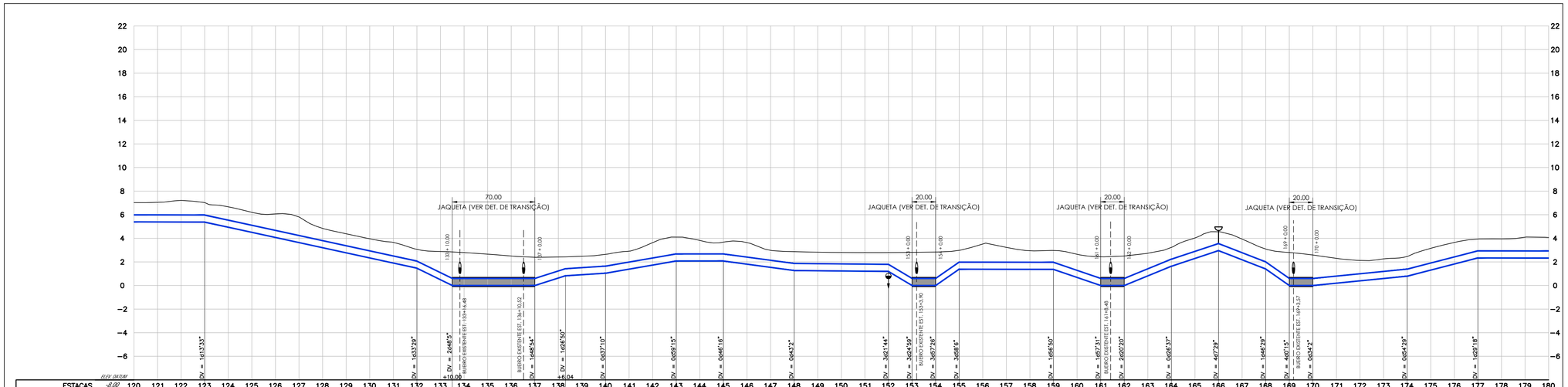

ESTACAS	120	121	122	123	124	125	126	127	128	129	130	131	132	133	134	135	136	137	138	139	140	141	142	143	144	145	146	147	148	149	150	151	152	153	154	155	156	157	158	159	160	161	162	163	164	165	166	167	168	169	170	171	172	173	174	175	176	177	178	179	180
COTA DO TERRENO (m)	7.025	7.053	7.215	7.652	6.669	6.204	6.068	5.812	4.845	4.385	3.860	3.651	3.068	2.883	2.847	2.790	2.658	2.500	2.395	2.417	2.481	2.643	2.910	3.634	4.103	3.819	3.677	3.633	2.884	2.870	2.825	2.801	2.792	2.784	2.811	2.838	2.984	3.518	3.232	2.848	2.968	2.648	2.437	2.501	2.737	3.224	4.033	4.557	3.933	3.094	2.728	2.586	2.303	2.125	2.267	2.465	3.154	3.648	3.937	3.948	4.095	4.069
COTA DA GERATRIZ INFERIOR INTERNA (m)	5.393	5.367	5.381	5.375	4.941	4.507	4.073	3.638	3.204	2.770	2.336	1.902	1.468	0.489	0.000	0.000	0.000	0.000	0.000	0.684	0.815	1.043	1.388	1.733	2.077	2.077	2.077	1.908	1.539	1.270	1.251	1.232	1.213	1.194	0.000	0.000	1.384	1.380	1.376	1.372	1.368	0.684	0.000	0.000	0.817	1.634	2.295	2.957	2.179	1.450	0.000	0.000	0.198	0.396	0.594	0.792	1.307	1.822	2.337	2.332	2.328	2.323
PROFUNDIDADE DO TUBO G.I.I. (m)	1.632	1.666	1.834	1.650	1.728	1.697	1.995	2.174	1.641	1.615	1.624	1.749	1.600	2.394	2.847	2.790	2.658	2.500	2.395	1.783	1.596	1.600	1.522	1.901	2.026	1.742	1.600	1.825	1.445	1.600	1.574	1.589	1.579	1.600	2.811	2.838	1.600	2.138	1.856	1.576	1.600	1.964	2.437	2.501	1.920	1.600	1.738	1.600	1.754	1.694	2.728	2.586	2.105	1.729	1.663	1.673	1.847	1.826	1.600	1.616	1.767	1.746
COMPRIMENTO HORIZONTAL (m)		60.00		180.00						30.00					70.00			26.04	33.96			60.00			40.00		60.00			80.00				20.00	20.00			80.00				40.00	20.00	40.00		40.00		40.00	20.00	80.00				60.00				60.00
DECLIVIDADE (m/m)		−0.000313		−0.021706						−0.048933					0.000000			0.031684	0.006419			0.017233			0.000000		−0.013467			−0.000950				−0.059700	0.000000	0.069200		−0.000200				−0.034200	0.000000	0.040850		0.033100		−0.038925	0.000000	0.000000		0.009900				0.025750				−0.000233
COMPRIMENTO DO TUBO (m)		60.00		180.04						30.04					70.00			26.05	33.96			60.01			40.00		60.01			80.00				20.04	20.00	20.05		80.00				40.02	20.00	40.03		40.02		40.03	20.05	20.00		80.00				60.02				60.00
DIÂM./MAT./ESP.				DN600 PRFV PN10											DE630 PEAD PN10							DN600 PRFV PN10																DN600 PRFV PN10																											
PAVIMENTAÇÃO																																																															

DE630 PEAD PN10 — DE630 PEAD PN10 — DE630 PEAD PN10

PERFIL LONGITUDINAL

ESC. H=1:2.000
V=1:200

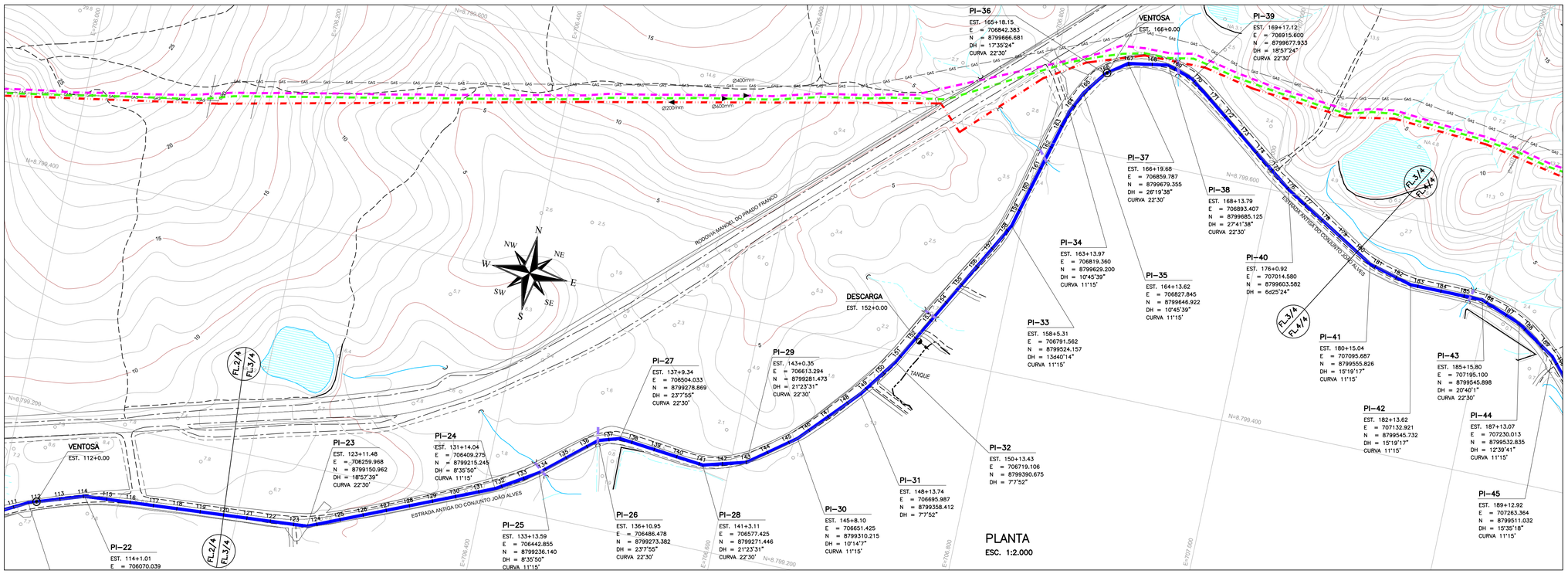

PLANTA

ESC. 1:2.000

LEGENDA EM PERFIL

- TERRENO NATURAL
- ADUTORA PROJETADA
- VENTOSA PROJETADA
- DESCARGA PROJETADA
- REGISTRO DE MANOBRA PROJETADO
- BOOSTER PROJETADO

LEGENDA EM PLANTA

- ADUTORA PROJETADA (INTERLIGAÇÃO SÃO FRANCISCO - OVIÊDO TEIXEIRA)
- ADUTORA EXISTENTE (SÃO FRANCISCO)
- ADUTORA EXISTENTE (IBIURA)
- ADUTORA EXISTENTE (INTERLIGAÇÃO SÃO FRANCISCO - STAND PIPE)
- ADUTORA EXISTENTE (INTERLIGAÇÃO SÃO FRANCISCO - OVIÊDO TEIXEIRA)
- ADUTORA EXISTENTE (STAND PIPE - OVIÊDO TEIXEIRA)
- ADUTORA EXISTENTE (OVIÊDO TEIXEIRA - R11)
- DRENAGEM NATURAL POR BUEIRO
- VENTOSA PROJETADA
- DESCARGA PROJETADA
- REGISTRO DE MANOBRA PROJETADO

DETALHE DA JAQUETA

SEM ESCALA

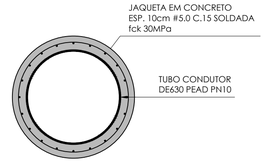

ARTICULAÇÃO

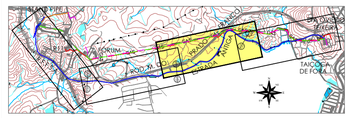

FL. 3/4

Nº	DATA	REVISÃO	EXECUTADO POR	APROVADO POR	DESO ACEITO	DESO DATA	DESENHO DE REFERÊNCIA TÍTULO	DESENHO DE REFERÊNCIA NÚMERO
00	AGOSTO/23	EMISSÃO INICIAL	M.T.C. / JOSÉ JORGE					

NOTAS

1 – DIMENSÕES E COTAS EM METRO, SALVO INDICAÇÃO CONTRÁRIA.
2 – ESTAQUEAMENTO DE 20 EM 20 METROS.
3 – BASE CARTOGRÁFICA – SIRGAS 2000.

DESO
VISTO E ACEITO
ESTA ACEITAÇÃO NÃO ISENTA A CONTRATADA DAS RESPONSABILIDADES E OBRIGAÇÕES CONTIDAS NO CONTRATO

ANALISADO
APROVADO
VISTO

EXECUTADO POR

DESENHO	TATIANA LOPES	AGO/2023
PROJETO	M.T.C. / JOSÉ JORGE	AGO/2023
APROVADO	ASSINATURA	AGO/2023
	NOME	CREA

DESO COMPANHIA DE SANEAMENTO DE SERGIPE

SISTEMA DE ABASTECIMENTO DE ÁGUA DA GRANDE ARACAJU – DERIVAÇÃO ADU. SÃO FRANCISCO/ETA OVIÊDO TEIXEIRA

ADUTORA DE ÁGUA BRUTA – PROJETO HIDRÁULICO

PLANTA E PERFIL – ESTACAS 120 A 180

REVISÃO	ESCALA	Nº DESO	Nº FIRMA
0	INDICADA	PC-23-119	